

## Legenda

### SOLO URBANO




#### SOLO URBANIZADO

Espaços Residenciais (ER)	
ER 1 - altura máxima 19 m .....	
ER 2 - altura máxima 13 m .....	
ER 3 - altura máxima 8 m .....	
Espaços de Atividades Económicas (EAE)	
EAE 1 - Atividades Económicas Compatíveis com a Função Residencial .....	
EAE 2 - Indústria e Logística .....	
EAE 3 - Indústria Transformadora Pesada ....	
Espaços Urbanos de Baixa Densidade (EUBD)	
Espaços Verdes (EV) .....	
Espaços de Uso Especial (EUE)	
EUE 1 - Equipamento de Utilização Coletiva .....	
EUE 2 - Cultura, Recreio e Lazer .....	
EUE 3 - Infraestrutura .....	






#### SOLO URBANIZÁVEL

Espaços Residenciais (ER)	
ER 1 - altura máxima 19 m .....	
ER 2 - altura máxima 13 m .....	
ER 3 - altura máxima 8 m .....	
Espaços de Atividades Económicas (EAE)	
EAE 1 - Atividades Económicas Compatíveis com a Função Residencial .....	
EAE 2 - Indústria e Logística .....	
EAE 3 - Indústria Transformadora Pesada ....	
Espaços Urbanos de Baixa Densidade (EUBD)	
Espaços Verdes (EV) .....	




### SOLO RURAL

Espaços Agrícolas ou Florestais (EAF) .....	
Espaços Afetos à Exploração de Recursos Geológicos (ERG) .....	
Espaços Naturais (EN)	
EN 1 - Proteção Paisagística .....	
EN 2 - Estuário .....	
Espaços de Ocupação Turística (EOT) .....	






### REDE VIÁRIA

Rodovia (existente) .....	
Rodovia (proposta) .....	
Ferrovia Convencional .....	
Ferrovia Ligeira Existente - Metro Sul do Tejo ..	
Ferrovia Ligeira Proposta - Metro Sul do Tejo ..	

### GESTÃO DO TERRITÓRIO

Limite UOPG .....	
Núcleos Urbanos Antigos (NUA) .....	
Espaço-Canal .....	
Área afeta à Defesa Nacional .....	

### CARTOGRAFIA

Limite administrativo do Município .....	
Carta base do Município .....	
Eixos de via .....	
Municípios limítrofes .....	
Principais cursos de água .....	

## Legenda

### REDE DE INFRAESTRUTURAS DE TRANSPORTE

#### REDE RODOVIÁRIA PRINCIPAL

Rede Primária Existente .....	
Rede Primária Proposta .....	
Rede Secundária Existente .....	
Rede Secundária Proposta .....	

#### REDE RODOVIÁRIA DISTRIBUIDORA

Rede Terceária Existente .....	
Rede Terceária Proposta .....	

#### REDE RODOVIÁRIA LOCAL

Rede Distribuidora Local Existente .....	
Rede Distribuidora Local Proposta .....	

NÓ RODOVIÁRIO EXISTENTE .....	
-------------------------------	--

NÓ RODOVIÁRIO PROPOSTO .....	
------------------------------	---




INTERFACE DE TRANSPORTES .....	
--------------------------------	---

#### REDE FERROVIÁRIA

Rede Ferroviária Convencional .....	
Rede Ferroviária Ligeira Existente (MST) .....	
Rede Ferroviária Ligeira Proposta (MST) .....	





INFRAESTRUTURA DE GESTÃO E MANUTENÇÃO .....	
---	---

### CARTOGRAFIA




Limite administrativo do Município .....	
Carta base do Município .....	
Eixos de via .....	
Municípios limitrofes .....	
Principais cursos de água .....	

## Legenda






### GESTÃO DO TERRITÓRIO

Limite da Unidade Operativa de Planeamento e Gestão (UOPG) .....	
Limite da Unidade de Execução (UE) .....	
Planos de Pormenor Aprovados (PP) .....	
Núcleos Urbanos Antigos (NUA) .....	

### ESTRUTURA ECOLÓGICA MUNICIPAL

Áreas Prioritárias e Vitais .....	
Corredores Estruturantes .....	
Corredores Estruturantes Estrangulados .....	





### CARTOGRAFIA

Limite administrativo do Município .....	
Carta base do Município .....	
Eixos de via .....	
Municípios limítrofes .....	
Principais cursos de água .....	

## Legenda

### SUSCETIBILIDADE A PERIGOS NATURAIS

---

Suscetibilidade Sísmica .....	
Suscetibilidade de Inundação por TSUNAMI .....	
Suscetibilidade a Movimentos de Massas em Vertentes .....	
Suscetibilidade de Cheias e Inundações .....	

### OUTROS ELEMENTOS

---

Estuário e Zona Húmida Adjacente .....	
--	---

### CARTOGRAFIA

---

Limite administrativo do Município .....	
Carta base do Município .....	
Eixos de via .....	
Municípios limítrofes .....	
Principais cursos de água .....	

## Legenda

### SUSCETIBILIDADE A PERIGOS MISTOS \_\_\_\_\_

#### SUSCETIBILIDADE À DEGRADAÇÃO E CONTAMINAÇÃO DOS SOLOS

Moderada .....	
Elevada .....	

### CARTOGRAFIA \_\_\_\_\_

Limite administrativo do Município .....	
Carta base do Município .....	
Eixos de via .....	
Municípios limítrofes .....	
Principais cursos de água .....	

## Legenda

### SUSCETIBILIDADE A PERIGOS MISTOS \_\_\_\_\_

#### SUSCETIBILIDADE À DEGRADAÇÃO E CONTAMINAÇÃO DO AQUIFERO

Moderada ..... 

### SUSCETIBILIDADE A PERIGOS MISTOS \_\_\_\_\_

#### SUSCETIBILIDADE À DEGRADAÇÃO E CONTAMINAÇÃO DE ÁGUAS SUPERFICIAIS

Moderada ..... 

Elevada ..... 

### CARTOGRAFIA \_\_\_\_\_

Limite administrativo do Município ..... 

Carta base do Município ..... 

Eixos de via ..... 

Municípios limítrofes ..... 

Principais cursos de água ..... 

---

## Legenda

### SUSCETIBILIDADE A PERIGOS TECNOLÓGICOS

---



#### POTENCIAL DE ACIDENTES INDUSTRIAIS

Área de Indústria Extrativa .....	
Área de Indústria Logística e Armazenagem .....	
Posto de Abastecimento de Combustíveis .....	

<b>POTENCIAL DE ACIDENTES EM VIAS DE COMUNICAÇÃO, INFRAESTRUTURAS E NO TRANSPORTE DE SUBSTÂNCIAS PERIGOSAS .....</b>	
--	---

### CARTOGRAFIA

---



Limite administrativo do Município .....	
Carta base do Município .....	
Eixos de via .....	
Municípios limítrofes .....	
Principais cursos de água .....	

## Legenda






### ZONAMENTO ACÚSTICO

Zona Sensível .....	
Zona Mista .....	

### CONFLITO ACÚSTICO

Conflito Inferior a 5 db (A) .....	
Conflito igual ou superior a 5 db (A) .....	

### CARTOGRAFIA

Limite administrativo do Município .....	
Carta base do Município .....	
Eixos de via .....	
Municípios limítrofes .....	
Principais cursos de água .....	

---