


Legenda

RECURSOS NATURAIS

RECURSOS HIDRICOS



Domínio Público Hídrico

- Leito e margens de águas fluviais *
- Zonas inundáveis..... 

* Para identificação da servidão relativa a Leitões e margens de águas fluviais do DPH deve ser consultada a ARH Tejo, da Agência Portuguesa do Ambiente



RECURSOS GEOLÓGICOS

Pedreiras


- Áreas de reserva 
- Pedreiras licenciadas 

RECURSOS ECOLÓGICOS

Reserva Ecológica Nacional (REN)



- Leitos dos cursos de água 
- Outras tipologias de REN 
- Área excluída de REN 

Rede Natura 2000






- Zona especial de conservação
sítio de importância comunitária PTC00054 -
Femão Ferro / Lagoa de Albufeira 

RECURSOS AGRÍCOLAS OU FLORESTAIS

Reserva Agrícola Nacional (RAN)

- Reserva Agrícola Nacional 
- Áreas excluída de RAN 

Sobreiros

- Povoamento de sobreiros 
- Área onde ocorreu abate ilegal 
- Povoamentos florestais percorridos por incêndio 
- Proteção ao risco de incêndio
- Classe de risco de incêndio (alta e muito alta) 
- Redes de faixas de gestão de combustível 


Árvores e arvoredo de interesse público

- Árvore de interesse público 

EQUIPAMENTOS

- Edifícios Escolares 

Defesa Nacional






- Zona de servidão militar 
- 01 - Zona Militar da Azinheira; 02 - Instalações Navais do Alfeite
03 - Depósito de Munições NATO de Lisboa; 04 - Aeródromo do Montijo
05 - Oleoduto de ligação entre o Depósito POL-NATO
de Lisboa e a Base Aérea NATO do Montijo
06 - Aeroporto de Lisboa**

ATIVIDADES PERIGOSAS

- ESTABELECIMENTO COM SUBSTÂNCIAS
PERIGOSAS 



PATRIMÓNIO EDIFICADO

Imóveis Classificados




- Monumento Nacional 
- 1 - Olaria Romana da Quinta do Rouxinol
- Imóvel de Interesse Público 
- 01 - Moinho de Maré de Comoiós; 02 - Moinho de Maré do Galvão
03 - Moinho de Maré do Capitão; 04 - Moinho de Maré da Passagem
05 - Moinho de Maré da Torre; 06 - Moinho de Maré Velho dos Paulistas
07 - Moinho de Maré Novo dos Paulistas; 08 - Moinho de Maré do Breyner
09 - Moinho de Maré da Quinta da Palmeira
10 - Moinho de Maré do Zeimoto ; 11 - Residência da Quinta da Trindade
12 - Igreja Paroquial de Nossa Srª da Consolação
13 - Fábrica da Pólvora de Vale Milhaços - Circuito da Pólvora Negra
14 - Alto Forno da Siderurgia Nacional
- Imóvel de Interesse Municipal 
- 1 - Lagar de Azeite da Quinta do Pinhalzinho
- Zona geral de protecção 
- Zona especial de protecção 

INFRAESTRUTURAS



Abastecimento de Água

- Estação elevatória de água ou reservatório 
- Conduta adutora 

Drenagem de Águas Residuais

- Estação de tratamento de águas residuais 
- Estação de bombagem de águas residuais 
- Coletor de águas residuais 




Rede Elétrica

- Infraestrutura de transformação de energia elétrica... 
- Infraestrutura de transporte de energia elétrica 

Gasodutos

- Gasoduto 
- Infraestrutura associada 

Rede Rodoviária Nacional e Regional

- Itinerário principal auto-estrada 
- Itinerário complementar auto-estrada 
- Estrada nacional 

Estradas Nacionais Desclassificadas

Estradas e Caminhos Municipais

Rede Ferroviária

Marcos Geodésicos

- Zona de Protecção 

ÁREA DE JURISDIÇÃO PORTUÁRIA

- Limite de jurisdição da APL 

CARTOGRAFIA

- Limite administrativo do Município 
- Carta base do Município 
- Eixos de via 
- Municípios limítrofes 
- Principais cursos de água 